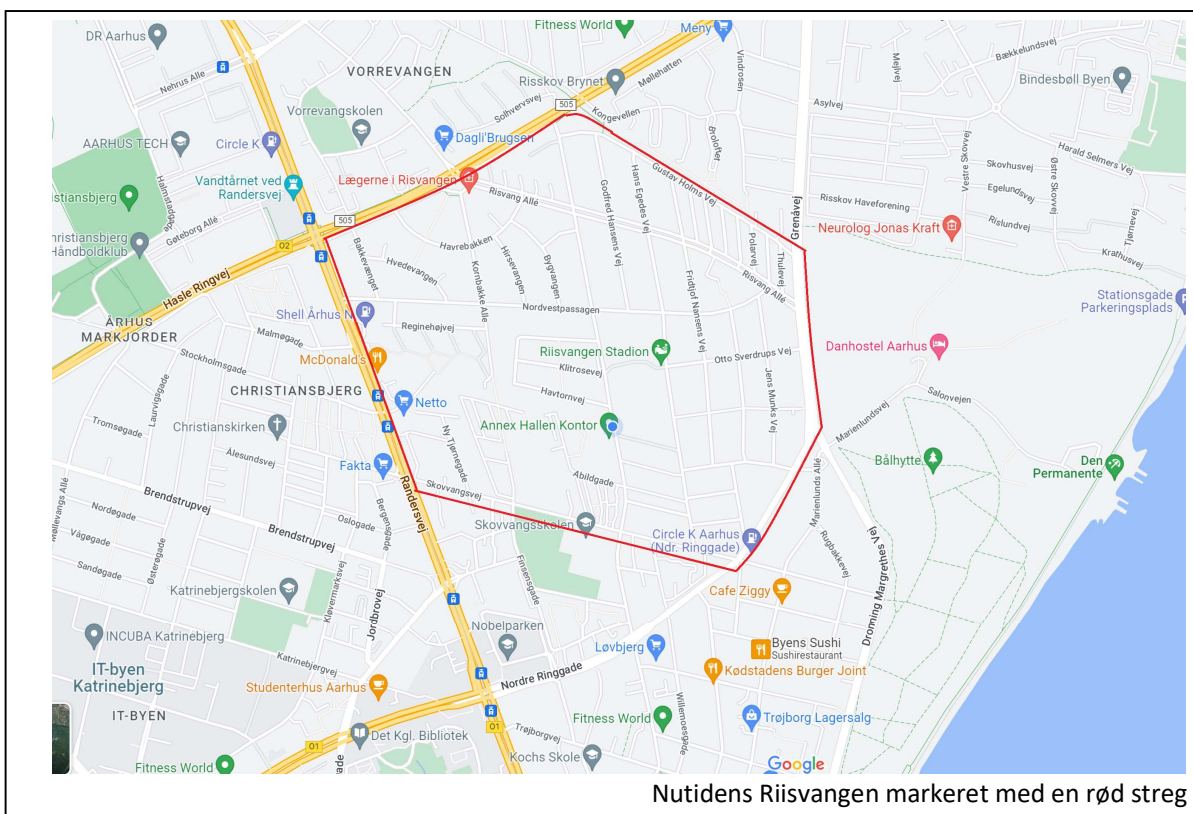


Martin Kærups høringsvar til:

"HELHEDSPLAN FOR RANDERSVEJ Strategisk helhedsplan for byudviklingen mellem Ringgaden og Ringvejen"

Riisvangens historie som haveby - tegnet af arkitekt Høeg-Hansen, manden bag Aarhus Stadion, Amtshospitalets hovedbygning, og et utal af andre bygninger i Aarhus skal *ikke* forsvinde for at give plads til moderne højhusbyggeri.

I Aarhus kommunes forslag *"HELHEDSPLAN FOR RANDERSVEJ Strategisk helhedsplan for byudviklingen mellem Ringgaden og Ringvejen"* vil man fjerne den kulturhistoriske Aarhus-bydel Riisvengen. Riisvengen er en bydel i det nordlige Aarhus afgrænset ved Skovvangsvej (Trøjborg) i syd, Risskov (Grenåvej) mod øst, skellet til den gamle Vejby kommune i nord-vest (Gustav Holms Vej), Vejlbj Ringvej mod nord og Randersvej mod øst (se kort herunder).

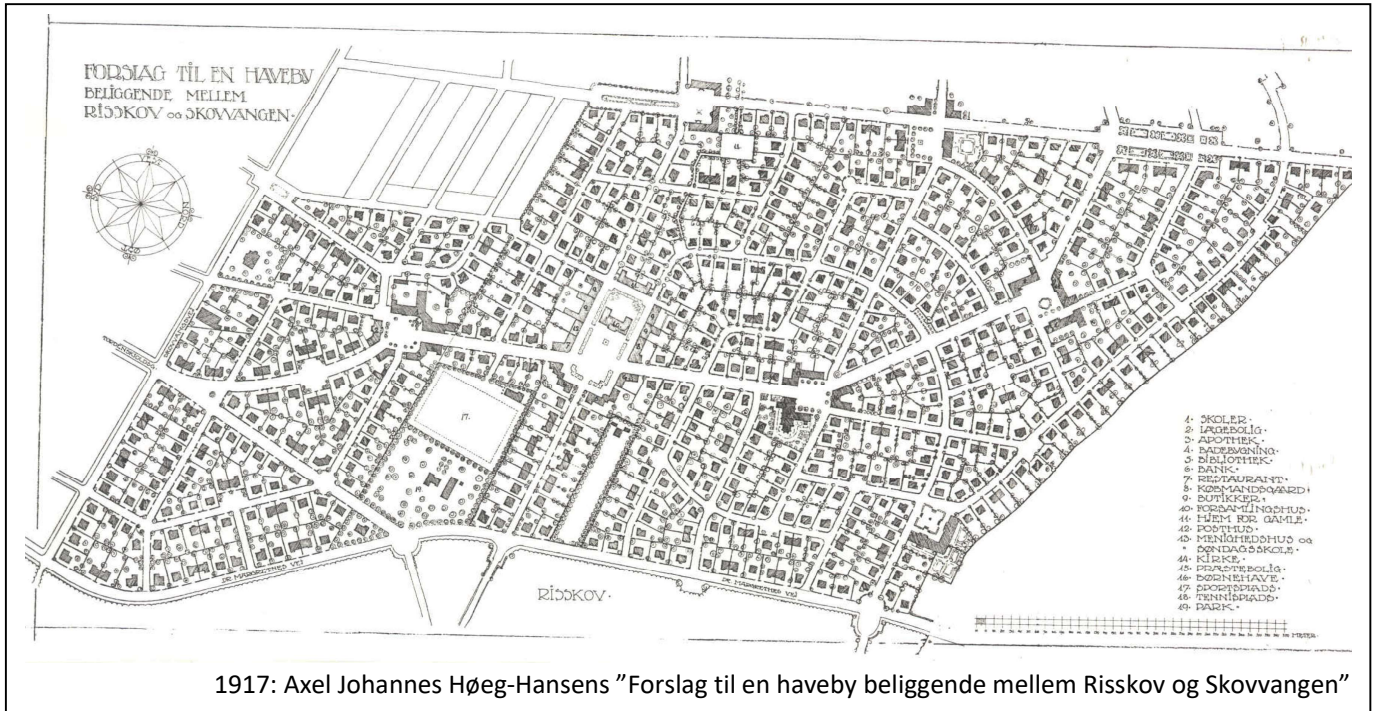


I forordet i *"HELHEDSPLAN FOR RANDERSVEJ Strategisk helhedsplan for byudviklingen mellem Ringgaden og Ringvejen"* står der: *"Bydelen, Christiansbjerg, fremstår usammenhængende primært grundet Randersvej, som deler området på midten"*. Dette er direkte forkert – Randersvej deler ikke Christiansbjerg. Randersvej er en skillelinje mellem bydelen Christiansbjerg mod vest og Riisvengen mod øst. Der beskrives også i forordet at der - i området helhedsplanen omfatter - er sket en usammenhængende byudvikling. Dette finder jeg også direkte forket i forhold til bydelen Riisvengen.

Riisvengen er en mere en 100 år gammel idé tegnet i første udgave af den store, kendte arkitekt Alex Johannes Høeg-Hansen. Høeg-Hansen tegnede efter britisk inspiration en "haveby" i det nordlige Aarhus. Ideen var at få god beboelse til Aarhus' stigende befolkning, som på bare 50 år var blevet ti-doblet til næsten 70.000 indbyggere. Havebyen var Høeg-Hansens egen design, men der blev hentet inspiration fra haveforstaden Hampstead ved London og havebyen Hellerau ved Dresden. Høeg-Hansens haveby blev efterfølgende bygget i ændret layout som de tre havebyer: Marienlund, Skovbakken og Riisvengen. (se Høeg-Hansens haveby-idé fra 1917 øverst næste side)

Martin Kærups høringsvar til:

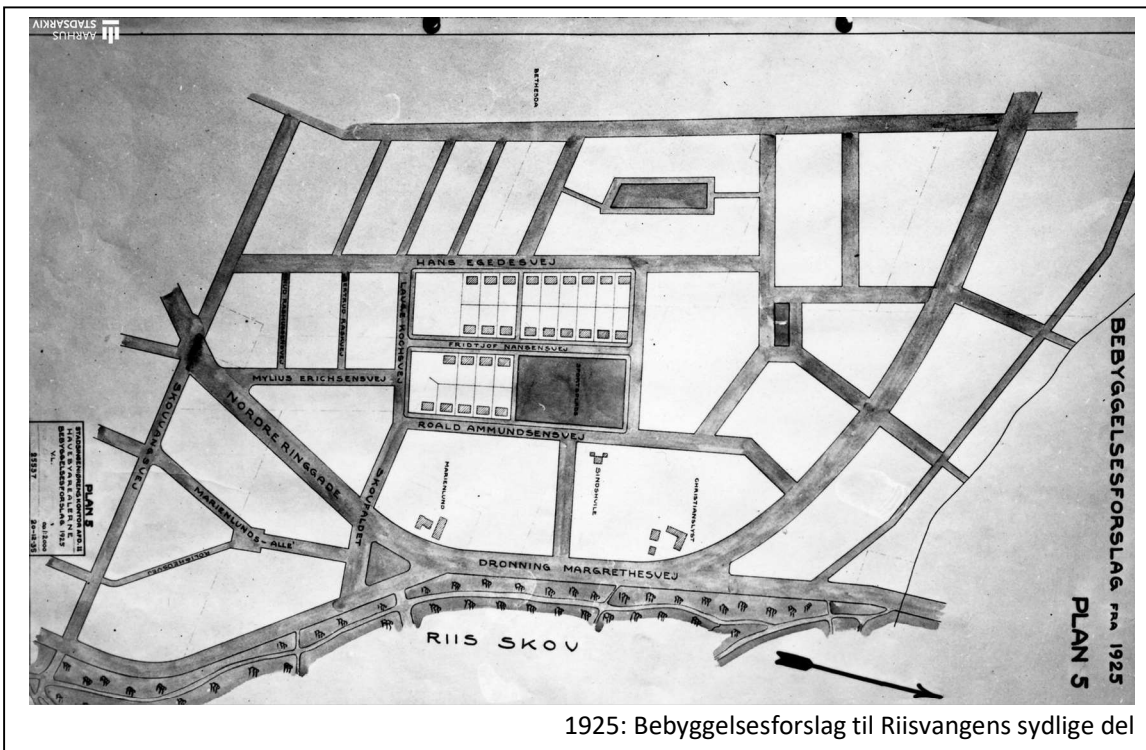
"HELHEDSPLAN FOR RANDERSVEJ Strategisk helhedsplan for byudviklingen mellem Ringgaden og Ringvejen"



1917: Axel Johannes Høeg-Hansens "Forslag til en haveby beliggende mellem Risskov og Skovvangen"

For at kunne etablere Riisvangen måtte Aarhus Kommune erhverve sig ca. 100 tdl. jord. På byrådsmøde 3. juli 1919 og 12. juli 1919 vedtog Aarhus kommune at købe et areal på ca. 100 Tdr. land, mod syd grænsende op til Skovvangsvej, mod øst til Riis Skov og mod nord til Vejlbj Kommune - nu kunne haveby-projektet iværksættes.

Fra 1925 eksisterer tegninger af bebyggelsesforslag for den sydlige del af Riisvangen, og man ser tydeligt ideerne fra Høeg-Hansens oprindelige forslag stadig skinner igennem, om end ændret.

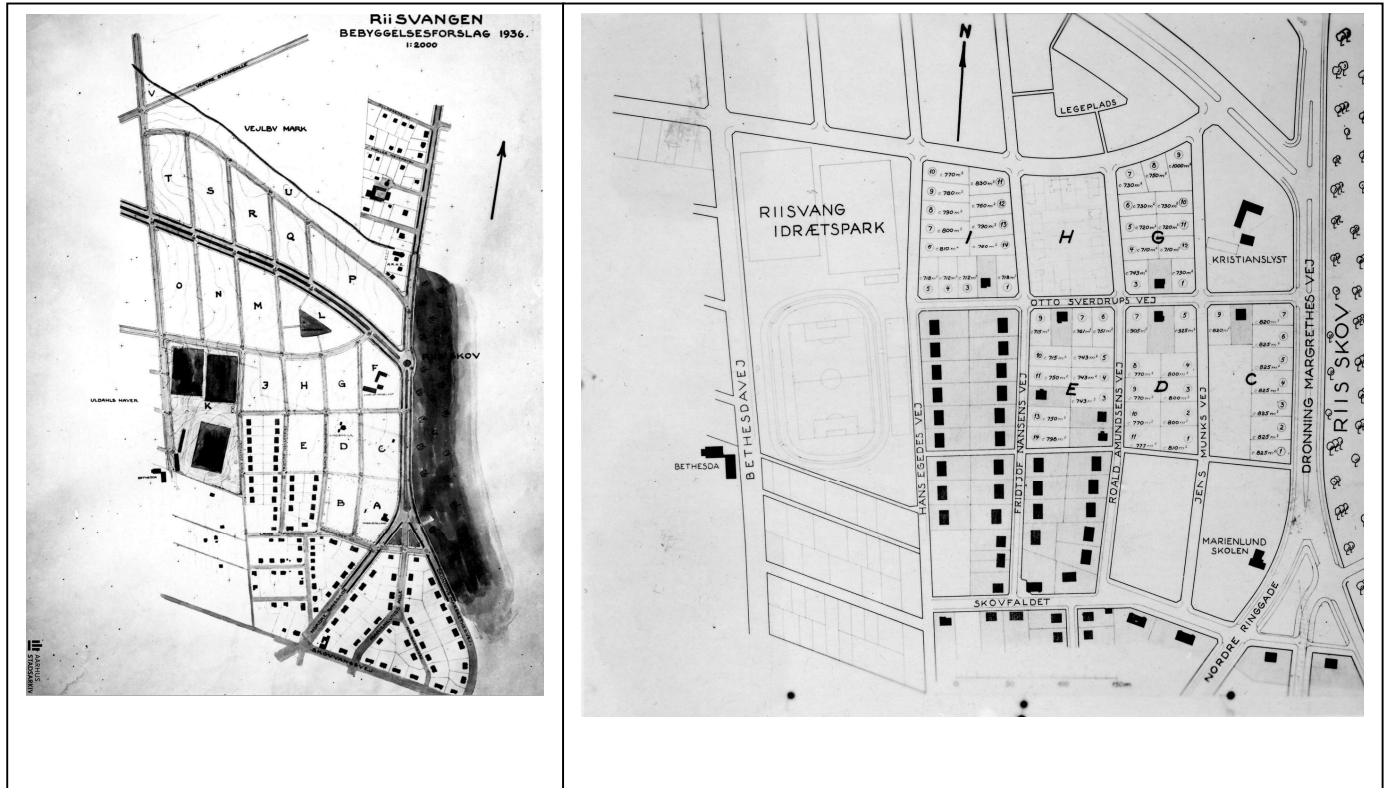


1925: Bebyggelsesforslag til Riisvangens sydlige del

Martin Kærups høringsvar til:

"HELHEDSPLAN FOR RANDERSVEJ Strategisk helhedsplan for byudviklingen mellem Ringgaden og Ringvejen"

Hvornår bydelen Riisvangen fik sit navn kan jeg ikke helt fastsætte, men på byrådsmødet 28. maj 1936 er "Riisvangen" navngivet og man vedtager at udstykke grundene i første del af Riisvangen. På samme møde besluttes det, at man fortsat i fbm. udstykningen af Riisvangen følger grundlæggende ideer fra Høeg-Hansens haveby-forslag. Bla. vedtages, at "Byggehøjden maa ikke overskride 2 selvstændige Beboelseslag". På nedenstående tegninger ses den konkrete videreførelses af bebyggelsesforslag fra 1925 og 1917.



Martin Kærups høringsvar til:


"HELHEDSPLAN FOR RANDERSVEJ Strategisk helhedsplan for byudviklingen mellem Ringgaden og Ringvejen"

I 30erne blev de første huse og Riisvangen Stadion anlagt. Alle husene er anlagt med nyttehavede og prydhavede som efter ideerne med havebyen. På billedet herunder fra 1930'erne ses udover det nyanlagte Riisvangen Stadion også bla. Bethestahjemmet, husene på Høeg Hagens Vej 1, Høeg Hagens Vej 3, Skovvangskolen, Bethestavej 20, Jørgen Brønlundsvvej 3, Høeg Hagens Vej 11 – alle bygninger, der den dag i dag stadig eksisterer. (se billedet herunder)



Billede fra sidste halvdel af 1930'erne

Fra 1938 er der tegninger for hele den planlagte Riisvangen, dvs. helt ud til Niels Ebbesens Vej (nuværende Randersvej) og Skipper Klements Vej (nuværende Vejlbj Ringvej). Dette er en udvidelse mod nord af tegningerne fra 1936. Her ses ideen med de buede veje, og specielt bemærkelsesværdigt er den cirkel man foreslog (i dag Havrebakken) som skulle fortsætte på den anden side af Skipper Klements Vej ind i det nuværende Vorrevang. (se tegning øverst på næste side fra 1938, og til højre for teksten luftfoto fra 1965 af området bebygget)

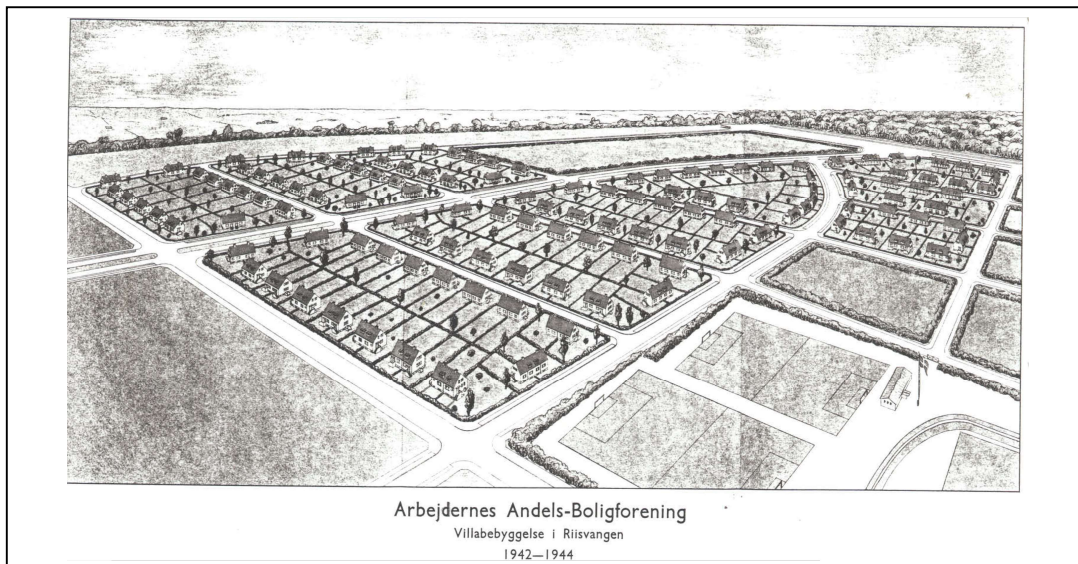


Martin Kærups høringsvar til:

"HELHEDSPLAN FOR RANDERSVEJ Strategisk helhedsplan for byudviklingen mellem Ringgaden og Ringvejen"



I 1940 opfører Arbejdernes Andelsboligforening Aarhus (AAB) dobbelthuse i havebyen i direkte forlængelse af de huse, der er blevet opført før i de to andre havebyer Marienlund og Skovbakken. Igen opføres de nye huse i Riisvangen i tæt arkitektonisk kontekst med forlægget fra 1917 af Høeg-Hansen. (på billede herunder ses visualisering af AABs byggeri opført 1942-1944)



Martin Kærups høringsvar til:

"HELHEDSPLAN FOR RANDERSVEJ Strategisk helhedsplan for byudviklingen mellem Ringgaden og Ringvejen"

Riisvangen er altså en idé om en bydel i Aarhus som er bygget til familier i eget hus evt. som dobbelthus; huse omkranset af have, bygget i maksimalt 2 etagers højde, bygget efter idéforslag fra 1917 lavet af Alex Johannes Høeg-Hansen, inspireret af lignende bydels-byggerier for folket i London og Dresden, en planlagt idé på et godt liv for familier tæt på byen, men med egen have og natur omkring. Et liv fyldt med frivilligt fællesskab mellem indbyggerne i bydelen. Det liv, der leves ud i dag år 2022, over 100 år efter ideen til bydelen blev godkendt af byrådet i Aarhus den . 12 juli 1919.

I Riisvangen er man fælles om tingene. Et eksempel på dette er fodboldklubben Aarhus Fremad, som har til huse på Riisvangen Stadion. Alle trænere i amatørafdelingerne er ulønnede frivillige, som alle flere gange ugentlig uden løn eller godtgørelse træner Riisvangens børn i fodbold; og kontingentet er derfor byens laveste for børn, der vil spille fodbold – dette for at ALLE kan være med, ligesom ALLE er velkommen til at være med i fællesskabet i Aarhus Fremad.

Riisvangen Stadion har været vært ved et utal af aktiviteter for børn og voksne i Riisvangen gennem snart 90 år. Billeder herunder viser sportsaktiviteter genne årene



1954: Tovtrækning



1965: Længdespring



2015: Bolddrengene til førsteholdets kamp

Martin Kærups høringsvar til:

"HELHEDSPLAN FOR RANDERSVEJ Strategisk helhedsplan for byudviklingen mellem Ringgaden og Ringvejen"

Jeg ønsker med ovenstående gennemgang at vise og fastslå, at Riisvangen er sin helt egen bydel i Aarhus. Riisvangen er ikke Vorrevangen, er ikke Trøjborg, er ikke Risskov, er ikke Vejlbj, er ikke Christiansbjerg – Riisvangen er og må vedblive at være sig selv som Riisvangen. Riisvangen er en arkitektonisk planlagt bydel, skabt af samme arkitekt som vi kan takke for vores flotte Stadion (Nrgi Park), og et utal af andre Aarhusianske bygninger. Arkitekten som planlagde Riisvangen anses som Aarhus' store arkitekt i begyndelsen af det 20. århundrede. At påtænke nedrivninger af villaer i havebyen Riisvangen er for mig lige så mærkeligt som at foreslå at vi skal nedrive Aarhus Stadion og bygge lejligheder der.

Fællesskabet er stort i Riisvangen. Med stadion centralt i bebyggelserne og Annex-hallen på Bethesdavej er vi alle tæt på leg med hinanden, om det er med bold eller ketcher. Riisvangen bebos i dag af mange børnefamilier, og selv om vores børn går på mange forskellige skoler: Skovvangskolen, Vorrevangs skolen og Kochs skole mfl., er vi alle fælles i aktiviteter i Riisvangen, og alle børn har venner fra andre skoler end den, de selv går på.

Demografien af forældre, der bor i Riisvangen, er i dag mellem- til langt-uddannede. Her bor læger, der arbejder på Skejby Sygehus, ingeniører der arbejder hos Vestas, jurister der arbejder i det centrale Aarhus, adjunkter og professoren der arbejder på Aarhus Universitet osv. De mennesker, der bor i Riisvangen, vil ikke bo i nye etagebyggerier som foreslået i "*HELHEDSPLAN FOR RANDERSVEJ Strategisk helhedsplan for byudviklingen mellem Ringgaden og Ringvejen*". Alle vi forældre med mellem- til lange uddannelser vil flytte ud af byen – til nabokommunerne, hvor vi kan finde huse med haver omkring os.

Jeg må på det kraftigste anmode om at det forslag, der ligger nu, forkastes i sit hele. Vi vil ikke have ødelagt vores haveby Riisvangen!

Venligst

Martin Kærup
Høeg Hagens Vej 3
8200 Aarhus N

Om mig: Jeg er uddannet ingeniør, har boet i Riisvangen siden 2004, har 3 børn, er gift, er i min fritid fodboldtræner i Aarhus fremad og bestyrelsesformand for Kochs Skole.